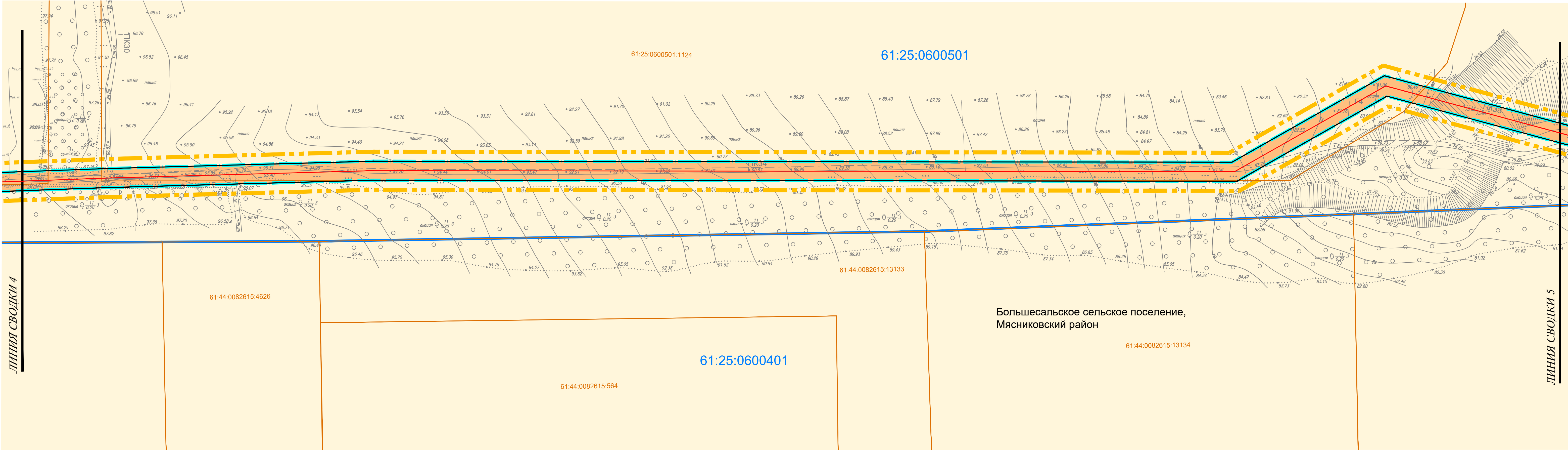
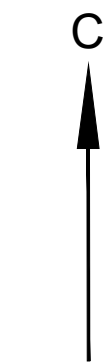
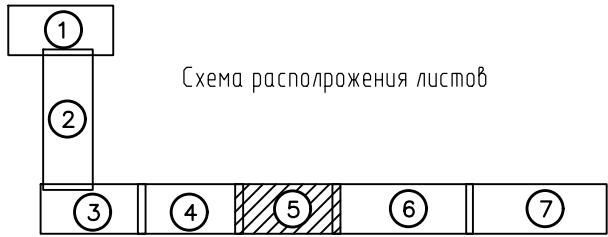


Проект планировки территории  
Материалы по обоснованию  
Схема конструктивных и планировочных решений М 1:1000



УСЛОВНЫЕ ОБОЗНАЧЕНИЯ

- Границы:**
- Границы территории, в отношении которой осуществляется подготовка проекта планировки
  - Границы зон планируемого размещения линейного объекта (сети газоснабжения)
  - 61:25:0600501 Граница и номера кадастровых кварталов
  - 61:25:0600501:876 Границы и номера существующих земельных участков
  - Устанавливаемая красная линия
- Территории:**
- Земли сельскохозяйственного назначения
- Проектируемые коммуникации:**
- Газопровод



						43
						Подземный распределительный газопровод местного значения давления до 1,2 Мпа для газификации населения в п. Темерницкий Щепкинского сельского поселения Аксайского района в границах коттеджного поселка (ДНТ) «Ореховая роща»
Изм.	Коп.уч.	Лист	№ док.	Подп.	Дата	Проект планировки территории
Разраб.	Житник					Материалы по обоснованию
Проверил	Воробьева					Стадия
						Лист
						Листов
						ООО Южный Торговый Дом
						"РОСТОВГАЗСТРОЙ"
						г.Ростов-на-Дону
ГАП						